

RUTAS TEMÁTICAS  
PARA CONOCER LOS ESPACIOS NATURALES DE TENERIFE

# *Pinceladas en la lava*

**PROGRAMA 2025**



Ayuntamiento  
VILLA DE LA OROTAVA  
Concejalía de Medio Ambiente,  
Sostenibilidad y Cambio Climático



CENTRO DE EDUCACIÓN AMBIENTAL MUNICIPAL




*Red de Espacios Naturales Protegidos*

# *Pinaceladas*

DE LA HISTORIA DE LA TIERRA Y DE LA NATURALEZA

La isla de Tenerife tiene el privilegio de poseer unos bienes patrimoniales ricos y variados. La gama que ofrece es muy amplia y engloba tanto los valores naturales como los culturales. La esencia de este territorio oceánico está perfectamente representada en su **Red Insular de Espacios Naturales Protegidos**. Estas áreas vitales, salvaguardadas desde hace tiempo, desempeñan una función estratégica en el mantenimiento de los procesos ecológicos y dan cobijo a seres extraordinarios. Este fascinante territorio repleto de antiguos caminos, nos permite adentrarnos y desvelar una parte de sus secretos, pudiendo admirar la diversidad de su áspera, abrupta geografía y sensible piel. Cada uno de ellos guarda sus propios misterios, valiosos y diferentes. Son portentosos legados del fuego convertidos en libros abiertos al conocimiento, mostrando su poderosa biodiversidad y mundo mineral donde, el color de la tierra y las rocas se mezclan originando una infinidad de matices cromáticos que podrían saciar la ambición pictórica del más exigente acuarelista. Huellas que nos hablan de usos y costumbres de un pasado no tan lejano...

Estos ancestrales valores patrimoniales heredados se han preservado en el transcurso de los milenios y son elementos que atesoran una asombrosa historia.







# Ven

## Y LO DESCUBRIRAS

Te ofrecemos **10 rutas temáticas**, a modo de pequeñas **pinceladas interpretativas**, en distintos lugares de alto valor ecológico *dinamizadas por profesionales destacados* en las temáticas programadas. Esta propuesta está dirigida a quienes estén interesados en conocer mejor la Red de Espacios Naturales Protegidos.

ELIGE TU *Pincelada*





# ELIGE TU *Pincelada*

*Pincelada* **1** UNAS LAVAS PRIMITIVAS, APILADAS, DESGASTADAS Y CARGADAS DE LEYENDA  
**8 DE FEBRERO**

*Pincelada* **2** MEMORIA EN PIEDRA: ENTRE GRABADOS, MOLINOS Y CUEVAS  
**22 DE FEBRERO**

*Pincelada* **3** VOLCANES: ROCA, AGUA Y VINO  
**8 DE MARZO**

*Pincelada* **4** EL CONFÍN DE LA ISLA  
**29 DE MARZO**

*Pincelada* **5** CARACOLAS DE TIERRA EN LADERAS CALDEADAS  
**26 DE ABRIL**

*Pincelada* **6** INCENDIOS FORESTALES Y BIODIVERSIDAD  
**3 DE MAYO**

*Pincelada* **7** HISTORIAS QUE NOS CUENTAN LAS AVES. UN PASEO SONORO POR NUESTROS BOSQUES  
**10 DE MAYO**

*Pincelada* **8** DESCIFRANDO LAS CLAVES DE UN ECOSISTEMA CASI PERDIDO: PASADO, PRESENTE Y FUTURO DE LOS CEDRALES CANARIOS  
**17 DE MAYO**

*Pincelada* **9** AVES DE TENO: DESAPARICIÓN Y AUGE EN UN VIEJO MACIZO  
**24 DE MAYO**

*Pincelada* **10** VOLCANES, NATURALEZA Y SALUD  
**14 DE JUNIO**



## *Pincelada* 1

# UNAS LAVAS PRIMITIVAS, APILADAS, DESGASTADAS Y CARGADAS DE LEYENDA


JUANJO SUÁREZ RODRÍGUEZ


HERITAGE CONSULTING. GEÓGRAFO, GUÍA INTÉRPRETE DE LUGARES Y COSAS


### SÁBADO 8 DE FEBRERO

Esto es un viaje al pasado en todos los sentidos. Como “islas” en medio de un mar de lavas, se alzan los restos destrozados del viejo macizo volcánico de Adeje. Millones de años a la intemperie muestran una estructura llena de aristas, roques, barrancos o curiosas mesetas. Junto a esta tremenda orografía, una legión de seres vivos fueron encontrando un lugar donde hacerse fuertes y únicos: salvias, espineros, cardones, bejeques, tabaibas “púrpuras”, dragos, sabinas, almácigos, aguilillas, cuervos, halcones o cientos de invertebrados.


Para conocer este lugar, sugerimos subir al Roque de Ahiyo, Ichasagua o el Conde. Con esas denominaciones se conoce a uno de los rasgos más característicos de este macizo antiguo. Una invitación a adentrarse en un sitio cargado de rocas desmanteladas, seres vivos relictos, supervivencia humana y un presente complejo. Desde sus 1000 metros de altitud, una panorámica espectacular permite comprender un territorio sureño, dinámico y a veces incomprendido.

 **Espacio natural protegido:** Reserva Natural Especial de Barranco del Infierno

 **Inicio del itinerario:** Aparcamiento público Ctra. Gral Arona-Vilafior, cruce con Vento y Arona casco

 **Hora de comienzo:** 9:00 h

 **Dificultad:** Media

 **Duración aproximada:** 5 horas








## *Pincelada 2*


# MEMORIA EN PIEDRA: ENTRE GRABADOS, MOLINOS Y CUEVAS


EFRAÍN MARRERO SALAS Y HACOMAR RUIZ GONZÁLEZ  
ARQUEÓLOGOS DE PRORED. SOCIEDAD COOPERATIVA


### SÁBADO 22 DE FEBRERO


El Monumento Natural de las Montañas de Ifara y los Riscos en el municipio Granadilla de Abona, es un espacio de especial interés geológico y natural. A esta importancia hay que sumar una riqueza desde el punto de vista arqueológico, que las últimas intervenciones realizadas en la zona han vuelto a evidenciar, y que han merecido la declaración de los Llanos de Ifara como Bien de Interés Cultural. Se trata de un espacio clave para entender el modelo de ocupación guanche del territorio, pero también para reconocer cómo se transformó tras la conquista, y especialmente en los siglos XIX y XX.

 **Espacio natural protegido:** Monumento Natural Las Montañas de Ifara y Los Riscos

 **Inicio del itinerario:** Punto de partida y fin: Salida 52 de la TF1, sentido sur

 **Hora de comienzo:** 9:00 h

 **Dificultad:** Baja

 **Duración aproximada:** 5 horas







## *Pincelada 3*


# VOLCANES: ROCA, AGUA Y VINO


RUBÉN GARCÍA HERNÁNDEZ  
GEÓLOGO/VULCANÓLOGO


## SÁBADO 8 DE MARZO

La historia vulcanológica está presente en toda la ruta del entorno de Los Nateros e interconectada con todo el paisaje y cultura que lo rodea. Se enlazan las huertas, viñedos y pinares, con vistas panorámicas al volcán Teide y el valle de La Orotava desde el mirador de La Vica. Se puede observar «nateros» en el entorno, un sistema agrícola tradicional donde se aprecia el uso de la roca volcánica para recoger aguas de escorrentía en los terrenos de alta pendiente y crear suelos fértiles para el cultivo de frutales. La ruta atraviesa los viñedos, situados entre 300 y 750 ms.n.m cultivados en terrazas, aprovechando la humedad y los vientos alisios. El paisaje vitivinícola refleja la conexión entre vulcanología, gestión del agua y agricultura, mostrando la riqueza natural y cultural de la isla. Los volcanes son en nuestro acervo popular una fuente de asombro y de respeto, pero en realidad suponen una bendición para el sustento y el asentamiento de una cultura rica y variada que se puede apreciar en este entorno limítrofe entre lo rural y lo natural.

 **Espacio natural protegido:** Parque Natural de Corona Forestal

 **Inicio del itinerario:** Parque Los Nateros, La Matanza de Acentejo

 **Hora de comienzo:** 9:00 h

 **Dificultad:** Media

 **Duración aproximada:** 5-6 horas








## *Pincelada* 4

# EL CONFÍN DE LA ISLA

AIRAM VERA VÁZQUEZ  
GEÓGRAFO


**SÁBADO 29 DE MARZO**


Junto con el Parque Nacional del Teide y el Parque Rural de Teno, la geografía del Parque Rural de Anaga sigue ejerciendo de atractivo imán para los muchísimos turistas que nos visitan cada año. Pero ¿conocemos los insulares sus tesoros? Por suerte, aún quedan espacios ignotos, como La Punta de Anaga. Este enclave, aislado secularmente -quizá la razón por la que su naturaleza continúa salvaje, aunque no exenta de amenazas- sigue olvidado para muchos, por su lejanía, o por desconocimiento de otros, permaneciendo en el imaginario colectivo como rincón de leyendas. Y es que ¿acaso no fue desde la Atalaya de Tafada desde donde tuvieron el primer avistamiento del Beagle, el barco de Charles Darwin que no pudo desembarcar en Tenerife? De seguro, hoy día, se hablaría de la naturaleza canaria en otros términos superlativos. Guiados por el faro más antiguo de Tenerife, intentaremos conocer este y otros acontecimientos que han marcado el devenir del confín de la isla.

 Espacio natural protegido: Parque Rural de Anaga

 Inicio del itinerario: Caserío de Chamorga

 Hora de comienzo: 9:30 h

 Dificultad: Media

 Duración aproximada: 5 horas







## *Pincelada* 5

# CARACOLAS DE TIERRA EN LADERAS CALDEADAS

FELIPE SIVERIO  
NATURALISTA Y ORNITÓLOGO (GOHNIC)

**SÁBADO 26 DE ABRIL**

Muchos años han pasado ya desde aquellos primeros encuentros. Había congregaciones de caracoles, con conchas de atractiva pigmentación, en el interior de grietas orientadas al alisio. Por fuera, en los escarpes basálticos, las manchas de orchillas captaban el agua que traía la brisa reinante, haciéndola escurrir pared abajo y mojando a los adheridos también allí. Es una de las especies más pequeñas del género *Hemicycla*, en aquel entonces sin describir y a la que habíamos confundido con *mascaensis*. Un bello caracol exclusivo de Teno, en la esquina noroeste de Tenerife, que hoy sigue viviendo en contados riscos y laderas cada día más caldeados. Hay más historias que contar, pero eso lo haremos en el campo, en nuestro recorrido temático por pies de monte y llanuras del viejo macizo.

📍 Espacio natural protegido: Parque Rural de Teno

📍 Inicio del itinerario: A las 10:10 h hay que coger la guagua con destino a punta de Teno en la estación de Buenavista del Norte

🕒 Hora de comienzo: 10:30 h

🚶 Dificultad: Media

🕒 Duración aproximada: 4 horas







## *Pincelada* 6

# INCENDIOS FORESTALES Y BIODIVERSIDAD

ABRAHAMHERNÁNDEZ JACINTO

INGENIERO FORESTAL - COORDINADOR DE LOS EQUIPOS DE INTERVENCIÓN Y REFUERZO EN INCENDIOS FORESTALES. GOBIERNO DE CANARIAS


**SÁBADO 3 DE MAYO**


Los incendios forestales se han convertido, cada vez con más frecuencia, en uno de los eventos que nos azotan cada verano. Se pretende analizar con mayor detalle cómo funcionan las perturbaciones por incendios forestales en nuestros bosques, principalmente en el pinar canario, sus dinámicas, diferentes niveles de afectación, repercusión en la biodiversidad y, sobre todo, los factores que están actuando en su problemática. Un itinerario para observar y reflexionar.

*Lleva tus prismáticos*





 Espacio natural protegido: Parque Natural de Corona Forestal

 Inicio del itinerario: Las Lagunetas

 Hora de comienzo: 9:00 h

 Dificultad: Media

 Duración aproximada: 5 horas







## *Pincelada* 7

# HISTORIAS QUE NOS CUENTAN LAS AVES. UN PASEO SONORO POR NUESTROS BOSQUES

DAVID P. PADILLA  
BIÓLOGO

*Lleva tus prismáticos*




**SÁBADO 10 DE MAYO**

Las aves, además de ser piezas claves en los ecosistemas canarios, reúnen muchas ventajas para comprender y disfrutar del medio natural que nos rodea. Sus característicos cantos y reclamos, harán posible adentrarnos y poder sentir con mayor intensidad nuestro entorno, identificando cada una de las especies, detectando la convivencia entre ellas, o entendiendo el papel que juegan en la naturaleza. Cantos de cortejos, reclamos para defender territorios, pollos que piden alimento; son algunos de los sonidos que nos acompañan cada día.


 Espacio natural protegido: Parque Natural de Corona Forestal

 Inicio del itinerario: Centro Ambiental de Aguamansa

 Hora de comienzo: 7:00 h

 Dificultad: Baja

 Duración aproximada: 5-6 horas







## *Pincelada* 8


# DESCIFRANDO LAS CLAVES DE UN ECOSISTEMA CASI PERDIDO: PASADO, PRESENTE Y FUTURO DE LOS CEDRALES CANARIOS


JAIRO PATIÑO LLORENTE  
BIÓLOGO


SÁBADO 17 DE MAYO


La extinción de especies singulares y la desaparición de ecosistemas forestales en islas oceánicas, como Tenerife, han sido fenómenos recurrentes desde la llegada del ser humano a estos entornos insulares. Exploraremos cómo la actividad humana ha impactado en la flora insular y qué acciones podemos tomar para preservar especies emblemáticas, como el cedro canario *Juniperus cedrus*, una joya botánica que hoy necesita urgentemente nuestra protección. Gracias al proyecto de investigación JUNIPERADAPT, tenemos una oportunidad para desentrañar la historia de este árbol y predecir cómo las amenazas antrópicas podrían influir en su futuro. Esta experiencia no solo nos conectará con el valor ecológico de esta especie, sino que también nos invitará a reflexionar sobre el papel del ser humano en la transformación y restauración de los ecosistemas insulares.

 Espacio natural protegido: Parque Nacional del Teide

 Inicio del itinerario: Centro Visitantes de El Portillo, Parque Nacional del Teide

 Hora de comienzo: 9:00 h

 Dificultad: Media

 Duración aproximada: 5 horas







## *Pincelada* 9

# AVES DE TENO: DESAPARICIÓN Y AUJE EN UN VIEJO MACIZO

FELIPE SIVERIO  
NATURALISTA Y ORNITÓLOGO (GOHNIC)




*Lleva tus prismáticos*

**SÁBADO 24 DE MAYO**


La visión del roque Caravanes, en lo alto de los riscos de La Punta, hará evocar tiempos en los que el alcaraván o pedroluis canario aún corría por tabladas del viejo macizo de Teno. Recuerdos de aves hoy desaparecidas de aquí y de toda la isla también nos vendrán al escudriñar, aun a lo lejos, antiguas guirreras en paredes de profundos barrancos. En otros paredones, esta vez de añejos bancales cerealistas, es posible que todavía quede algún gretero o gorrión chillón que altere levemente el murmullo de la brisa, dejando así entrever cómo sería la algarabía en un pasado aún cercano. Otra avifauna ha salido mejor parada, pues con el paso de décadas sus poblaciones, un día muy escasas o con altibajos, se muestran ahora boyantes en todo Teno. Para el cuervo, por ejemplo, siempre ha sido un refugio rico en roquedos donde criar y en ambientes pastoriles en los que encontrar alimento. Un caso aparte son las aves rapaces, entre ellas, aguilillas, cernícalos, halcones tagarotes y guinchos, algunas fáciles de ver por su abundancia, otras no tanto, debido a que no pasan por su mejor momento.

 Espacio natural protegido: Parque Rural de Teno

 Inicio del itinerario: Los Bailaderos, Teno Alto

 Hora de comienzo: 9:30 h

 Dificultad: Media

 Duración aproximada: 4 horas








## *Pincelada* 10


# VOLCANES, NATURALEZA Y SALUD


GERMÁN D. PADILLA HERNÁNDEZ  
FÍSICO (VULCANOLOGÍA Y GEOBIOLOGÍA)


## SÁBADO 14 DE JUNIO


Transitaremos por senderos a los pies de Montaña Negra y Chinyero, dos volcanes espectaculares y conocidos de la dorsal de Abeque, que rompen con la monotonía del pinar. Descubriremos el volcán del Chinyero producto de la última erupción en la isla de Tenerife, donde revelaremos secretos sobre los diferentes productos volcánicos y las diversas formaciones singulares que atesora el malpaís: lagos de lava, bloques errantes y hornitos. Conversaremos sobre las diferencias que existen entre vigilancia y riesgo volcánico. Abordaremos cuestiones relacionadas con los medios de comunicación de la época y los de la nueva era. Asimismo, daremos unas pinceladas sobre contaminación electromagnética y salud, y desvelaremos cómo las plantas y los seres vivos usan la física para comunicarse.

 Espacio natural protegido: Reserva Natural Especial Chinyero

 Inicio del itinerario: Parking zona recreativa de Arenas Negras

 Hora de comienzo: 9:30 h

 Dificultad: Media

 Duración aproximada: 5 horas







## DESTINATARIOS

Público en general mayores de 18 años.




## TRANSPORTE

Por cuenta del interesado hasta el lugar de inicio del itinerario.



## COCHE COMPARTIDO

Para la reducción del impacto ambiental y ahorro económico se sugiere hacer uso del coche compartido.



## PUNTO DE ENCUENTRO

LA OROTAVA

C/ Cantos Canarios  
(parking gratuito)

Hora de encuentro: 7:40 am.

LA LAGUNA


Intercambiador de La Laguna  
Av. Ángel Guimerá Jorge

Hora de encuentro: 7:40 am.

[+ INFORMACIÓN](#)








## INSCRIPCIÓN GRATUITA

[www.laorotava.es](http://www.laorotava.es)



## INFORMACIÓN

CENTRO DE EDUCACIÓN  
AMBIENTAL MUNICIPAL  
C/ Miguel de Cervantes s/n  
PARQUE CULTURAL AGROAMBIENTAL DOÑA CHANA  
La Orotava.  
922 324 444 Ext. 2575  
618 105 173

### NÚMERO DE PLAZAS Y LÍMITE DE INSCRIPCIÓN

Por cada *Pincelada* se ofertan **20 plazas** hasta agotar disponibilidad, excepto la de dificultad alta que será de 15 plazas.

Solo se podrá realizar un máximo de **dos *Pinceladas* por persona.**

### A TENER EN CUENTA:

Para el buen desarrollo de la actividad, los participantes estarán sujetos a las indicaciones y normas que el responsable del itinerario considere oportunas. Es importante que elijas una ruta temática conforme a tus inquietudes y posibilidades físicas.

Los itinerarios se desarrollarán en diferentes Espacios Naturales Protegidos, por lo que tendrás que tener en cuenta sus especiales condiciones, en algunos casos de altitud, climatología y dificultad para transitar. El calzado debe ser cómodo y resistente. Llevar ropa de abrigo y chubasquero, y por si fuera necesario, gorra, protector solar, prismáticos, agua y algo de comida. Es muy importante que respetemos todos los elementos de nuestro entorno, y recuerda que el ruido también contamina el ambiente **y que no te puede acompañar tu mascota.**





# ¿VIENES?

*Queremos que seas  
protagonista*