

RUTAS TEMÁTICAS
PARA CONOCER LOS ESPACIOS NATURALES DE TENERIFE

Pinaceladas *en la lava*

MAYO 2025



Ayuntamiento
VILLA DE LA OROTAVA
Concejalía de Medio Ambiente,
Sostenibilidad y Cambio Climático



CENTRO DE EDUCACIÓN AMBIENTAL MUNICIPAL



Red de Espacios Naturales Protegidos

PinCELadas

DE LA HISTORIA DE LA TIERRA Y DE LA NATURALEZA

La isla de Tenerife tiene el privilegio de poseer unos bienes patrimoniales ricos y variados. La gama que ofrece es muy amplia y engloba tanto los valores naturales como los culturales. La esencia de este territorio oceánico está perfectamente representada en su **Red Insular de Espacios Naturales Protegidos**. Estas áreas vitales, salvaguardadas desde hace tiempo, desempeñan una función estratégica en el mantenimiento de los procesos ecológicos y dan cobijo a seres extraordinarios. Este fascinante territorio repleto de antiguos caminos, nos permite adentrarnos y desvelar una parte de sus secretos, pudiendo admirar la diversidad de su áspera, abrupta geografía y sensible piel. Cada uno de ellos guarda sus propios misterios,

valiosos y diferentes. Son portentosos legados del fuego convertidos en libros abiertos al conocimiento, mostrando su poderosa biodiversidad y mundo mineral donde, el color de la tierra y las rocas se mezclan originando una infinidad de matices cromáticos que podrían saciar la ambición pictórica del más exigente acuarelista. Huellas que nos hablan de usos y costumbres de un pasado no tan lejano...

Estos ancestrales valores patrimoniales heredados se han preservado en el transcurso de los milenios y son elementos que atesoran una asombrosa historia.



Ven

Te ofrecemos **10 rutas temáticas**, a modo de pequeñas **pinceladas interpretativas**, en distintos lugares de alto valor ecológico *dinamizadas por profesionales destacados* en las temáticas programadas. Esta propuesta está dirigida a quienes estén interesados en conocer mejor la Red de Espacios Naturales Protegidos.

Y LO DESCUBRIRÁS

ELIGE TU *Pincelada*





ELIGE TU *Pincelada*

Pincelada **6** INCENDIOS FORESTALES Y BIODIVERSIDAD
3 DE MAYO

Pincelada **7** HISTORIAS QUE NOS CUENTAN LAS AVES.
UN PASEO SONORO POR NUESTROS BOSQUES
10 DE MAYO

Pincelada **8** DESCIFRANDO LAS CLAVES DE UN ECOSISTEMA
CASI PERDIDO: PASADO, PRESENTE Y FUTURO
DE LOS CEDRALES CANARIOS
17 DE MAYO

Pincelada **9** AVES DE TENO: DESAPARICIÓN Y AUGE
EN UN VIEJO MACIZO
24 DE MAYO

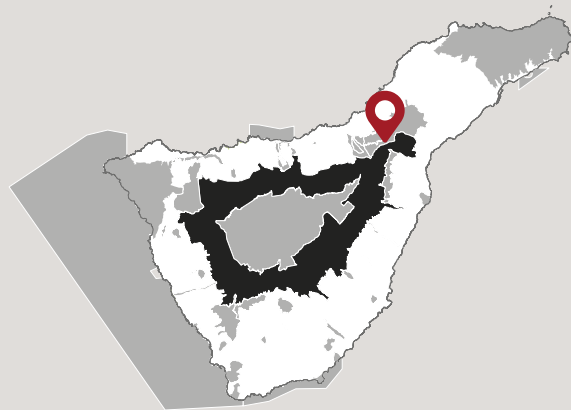
INCENDIOS FORESTALES Y BIODIVERSIDAD






ABRAHAM HERNÁNDEZ JACINTO


INGENIERO FORESTAL - COORDINADOR DE LOS EQUIPOS DE INTERVENCIÓN Y REFUERZO EN INCENDIOS FORESTALES. GOBIERNO DE CANARIAS

SÁBADO 3 DE MAYO


Los incendios forestales se han convertido, cada vez con más frecuencia, en uno de los eventos que nos azotan cada verano. Se pretende analizar con mayor detalle cómo funcionan las perturbaciones por incendios forestales en nuestros bosques, principalmente en el pinar canario, sus dinámicas, diferentes niveles de afectación, repercusión en la biodiversidad y, sobre todo, los factores que están actuando en su problemática. Un itinerario para observar y reflexionar.



-  Espacio natural protegido: Parque Natural de Corona Forestal
-  Inicio del itinerario: Las Lagunetas
-  Hora de comienzo: 9:00 h
-  Dificultad: Media
-  Duración aproximada: 5 horas



Lleva tus prismáticos



Pincelada 7

HISTORIAS QUE NOS CUENTAN LAS AVES. UN PASEO SONORO POR NUESTROS BOSQUES

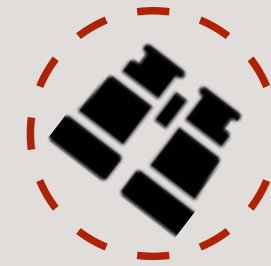
DAVID P. PADILLA
BIÓLOGO

SÁBADO 10 DE MAYO


Las aves, además de ser piezas claves en los ecosistemas canarios, reúnen muchas ventajas para comprender y disfrutar del medio natural que nos rodea. Sus característicos cantos y reclamos, harán posible adentrarnos y poder sentir con mayor intensidad nuestro entorno, identificando cada una de las especies, detectando la convivencia entre ellas, o entendiendo el papel que juegan en la naturaleza. Cantos de cortejos, reclamos para defender territorios, pollos que piden alimento; son algunos de los sonidos que nos acompañan cada día.



- 📍 Espacio natural protegido: Parque Natural de Corona Forestal
- 📍 Inicio del itinerario: Centro Ambiental de Aguamansa
- 🕒 Hora de comienzo: 7:00 h
- 🚶 Dificultad: Baja
- ⌚ Duración aproximada: 5-6 horas



Lleva tus prismáticos



Pincelada 8






DESCIFRANDO LAS CLAVES DE UN ECOSISTEMA CASI PERDIDO: PASADO, PRESENTE Y FUTURO DE LOS CEDRALES CANARIOS

JAIRO PATIÑO LLORENTE
BIÓLOGO

SÁBADO 17 DE MAYO

La extinción de especies singulares y la desaparición de ecosistemas forestales en islas oceánicas, como Tenerife, han sido fenómenos recurrentes desde la llegada del ser humano a estos entornos insulares. Exploraremos cómo la actividad humana ha impactado en la flora insular y qué acciones podemos tomar para preservar especies emblemáticas, como el cedro canario *Juniperus cedrus*, una joya botánica que hoy necesita urgentemente nuestra protección. Gracias al proyecto de investigación JUNIPERADAPT, tenemos una oportunidad para desentrañar la historia de este árbol y predecir cómo las amenazas antrópicas podrían influir en su futuro. Esta experiencia no solo nos conectará con el valor ecológico de esta especie, sino que también nos invitará a reflexionar sobre el papel del ser humano en la transformación y restauración de los ecosistemas insulares.



-  Espacio natural protegido: Parque Nacional del Teide
-  Inicio del itinerario: Centro Visitantes de El Portillo, Parque Nacional del Teide
-  Hora de comienzo: 9:00 h
-  Dificultad: Media
-  Duración aproximada: 5 horas



Pincelada 9

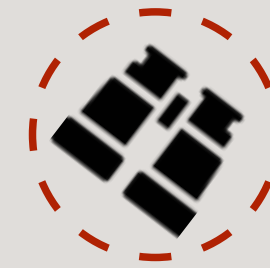
AVES DE TENO: DESAPARICIÓN Y AUGE EN UN VIEJO MACIZO

FELIPE SIVERIO

NATURALISTA Y ORNITÓLOGO (GOHNIC)

SÁBADO 24 DE MAYO

La visión del roque Caravanes, en lo alto de los riscos de La Punta, hará evocar tiempos en los que el alcaraván o pedroluis canario aún corría por tabladas del viejo macizo de Teno. Recuerdos de aves hoy desaparecidas de aquí y de toda la isla también nos vendrán al escudriñar, aun a lo lejos, antiguas guirreras en paredes de profundos barrancos. En otros paredones, esta vez de añejos bancales cerealistas, es posible que todavía quede algún gretero o gorrión chillón que altere levemente el murmullo de la brisa, dejando así entrever cómo sería la algarabía en un pasado aún cercano. Otra avifauna ha salido mejor parada, pues con el paso de décadas sus poblaciones, un día muy escasas o con altibajos, se muestran ahora boyantes en todo Teno. Para el cuervo, por ejemplo, siempre ha sido un refugio rico en roquedos donde criar y en ambientes pastoriles en los que encontrar alimento. Un caso aparte son las aves rapaces, entre ellas, aguilillas, cernícalos, halcones tagarotes y guinchos, algunas fáciles de ver por su abundancia, otras no tanto, debido a que no pasan por su mejor momento.



Lleva tus prismáticos



📍 Espacio natural protegido: Parque Rural de Teno

📍 Inicio del itinerario: Los Bailaderos, Teno Alto

🕒 Hora de comienzo: 9:30 h

🚶 Dificultad: Media

🕒 Duración aproximada: 4 horas



INFORMACIÓN DE TU INTERÉS



DESTINATARIOS

Público en general mayores de 18 años.




TRANSPORTE

Por cuenta del interesado hasta el lugar de inicio del itinerario.



COCHE COMPARTIDO

Para la reducción del impacto ambiental y ahorro económico se sugiere hacer uso del coche compartido.




PUNTO DE ENCUENTRO

LA OROTAVA
C/ Cantos Canarios
(parking gratuito).
Hora de encuentro: 7:40 am.

LA LAGUNA
Intercambiador de La Laguna
Av. Ángel Guimerá Jorge
Hora de encuentro: 7:40 am.

[+ INFORMACIÓN](#)





INSCRIPCIÓN GRATUITA

www.laorotava.es

A TENER EN CUENTA:

Para el buen desarrollo de la actividad, los participantes estarán sujetos a las indicaciones y normas que el responsable del itinerario considere oportunas. Es importante que elijas una ruta temática conforme a tus inquietudes y posibilidades físicas.

Los itinerarios se desarrollarán en diferentes Espacios Naturales Protegidos, por lo que tendrás que tener en cuenta sus especiales condiciones, en algunos casos de altitud, climatología y dificultad para transitar. El calzado debe ser cómodo y resistente. Llevar ropa de abrigo y chubasquero, y por si fuera necesario, gorra, protector solar, prismáticos, agua y algo de comida. Es muy importante que respetemos todos los elementos de nuestro entorno, y recuerda que el ruido también contamina el ambiente **y que no te puede acompañar tu mascota.**



INFORMACIÓN

CENTRO DE EDUCACIÓN AMBIENTAL MUNICIPAL
C/ Miguel de Cervantes s/n
PARQUE CULTURAL AGROAMBIENTAL DOÑA CHANA
La Orotava.

922 324 444 Ext. 2575

618 105 173

nicolasmj@villadelaorotava.org

NÚMERO DE PLAZAS Y LÍMITE DE INSCRIPCIÓN

Por cada *Pincelada* se ofertan **20 plazas** hasta agotar disponibilidad, excepto la de dificultad alta que será de 15 plazas.

Solo se podrá realizar un máximo de **dos *Pinceladas* por persona.**



¿VIENES?

*Queremos que seas
protagonista*



Ayuntamiento
VILLA DE LA OROTAVA
Concejalía de Medio Ambiente,
Sostenibilidad y Cambio Climático

