

La Orotava *SlowTours*

COLOMBO AGUAMANSA



INTRODUCCIÓN

El Ayuntamiento de La Orotava ha diseñado una estrategia municipal orientada hacia el desarrollo sostenible y comunitario de las zonas rurales. Esta iniciativa propone la realización de diversas actuaciones en aquellos enclaves más aislados y desconocidos, como los numerosos caseríos ubicados en las zonas altas y de medianías.

La colección de itinerarios autoguiados *La Orotava SlowTours* es una de las iniciativas que se enmarca en esa estrategia de dinamización económica, social y cultural de los núcleos rurales. Su objetivo es servir de herramienta útil para divulgar el rico patrimonio natural y cultural que existe en nuestro territorio, de forma didáctica y práctica.

Cada uno de los itinerarios creados invita a explorar rincones de La Orotava poco visitados, caracterizados por una idiosincrasia propia. En estos entornos aún se conservan multitud de manifestaciones culturales y elementos de interés patrimonial fruto, precisamente, del aislamiento histórico que sobrellevaron. Esperamos que la divulgación de estos contenidos contribuya a generar conciencia acerca de la relevancia que tienen los territorios rurales en el avance de nuestra sociedad.



FICHA TÉCNICA: ITINERARIO COLOMBO-AGUAMANSA

INICIO:

Plaza de Colombo

FIN:

Plaza de Colombo

TIPO DE RECORRIDO:

Circular

GRADO DE DIFICULTAD:

Medio-alto



LONGITUD:

4,73 km

DURACIÓN A PIE:

3 horas

ALTITUD MÁXIMA:

1.008 m

ALTITUD MÍNIMA:

710 m

DESNIVEL POSITIVO:

315 m

DESNIVEL NEGATIVO:

315 m

PENDIENTE MEDIA POSITIVA:

11,8 %

PENDIENTE MEDIA NEGATIVA:

-14,5 %

MODALIDAD:

A pie. En vehículo en todo el recorrido excepto en el tramo de vereda desde Las Chozas a Cañeño.

CÓMO LLEGAR:

Desde la carretera general TF-21 acceder a la plaza del barrio de Colombo.

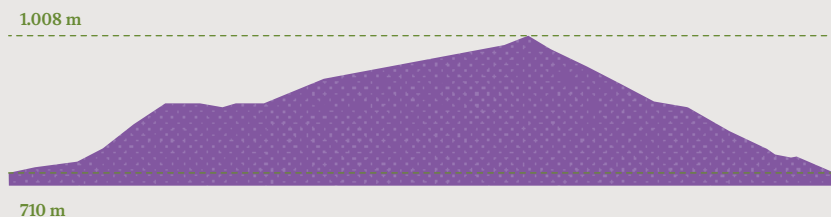
HOMOLOGACIÓN:

No homologado.

APARCAMIENTO PÚBLICO CERCANO:

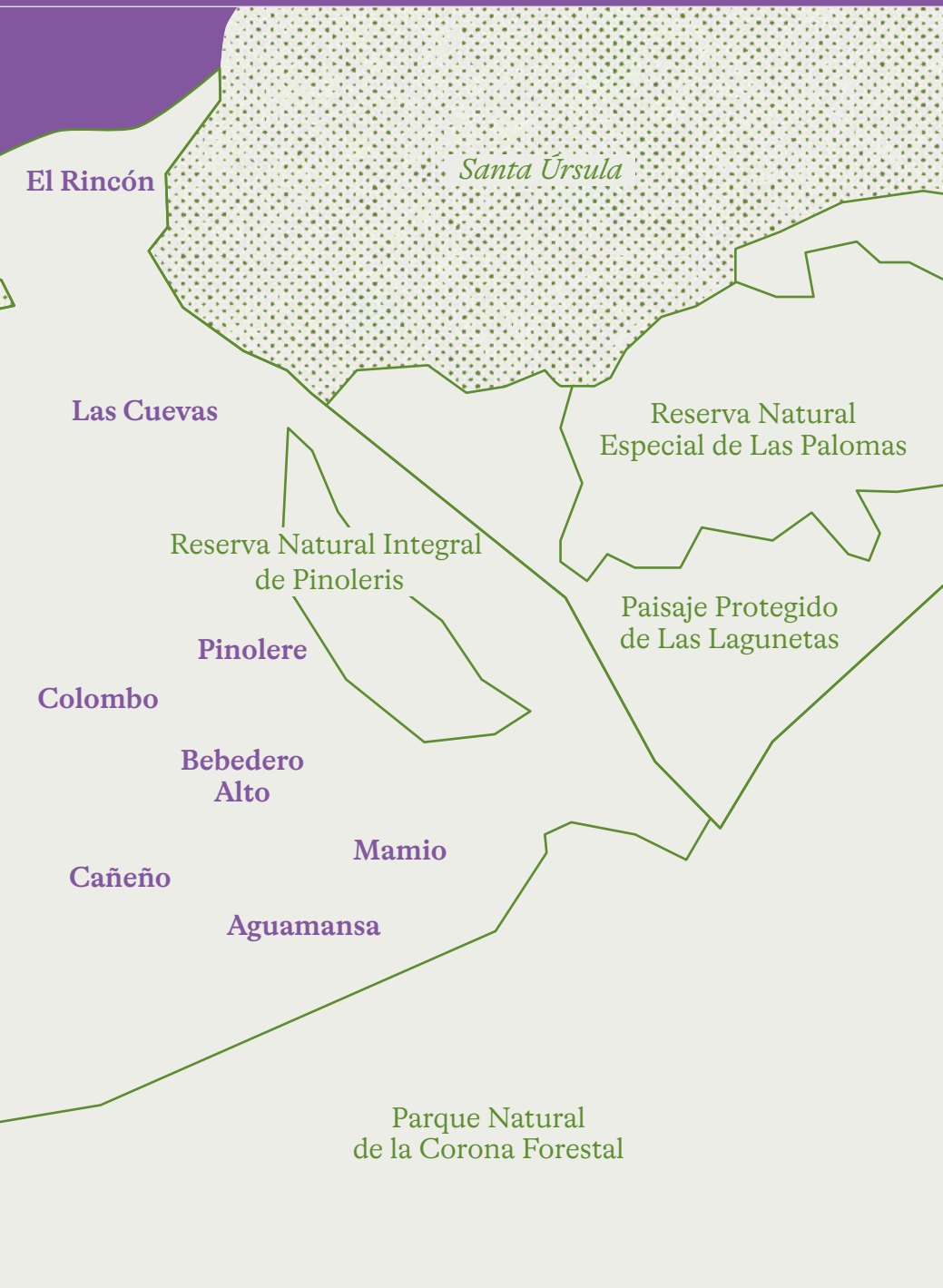
En el entorno de la plaza de Colombo.

PERFIL DE LA RUTA:



MUNICIPIO DE **LA OROTAVA**





BIENVENIDOS A

COLOMBO Y AGUAMANSA

En las inmediaciones de La Orotava se encuentra uno de sus parajes agrarios más excepcionales. Condicionado por el desnivel del terreno, este lugar conserva la esencia de un pasado agrario indispensable para el desarrollo de la población. Hasta hace unas décadas, la producción de papas y cereales fueron las actividades prioritarias para sus gentes.

Este itinerario circular, que comienza en Colombo, te adentrará en una de las zonas más elevadas del municipio: Aguamansa. Durante el recorrido podrás conocer diversos elementos de interés patrimonial como capillas, cruces, caminos agrícolas e hitos históricos vinculados a la generación de la electricidad en La Orotava.

La historia de este lugar está influenciada por su cercanía al monteverde y el pinar. Los aprovechamientos históricos como la recogida de pinocha, la leña o el cisco propiciaron el desarrollo de un agrosistema tradicional de secano muy activo y un paisaje abancalado, adaptado al territorio.

Descubre La Orotava más rural, sus gentes y su cultura, a través de esta ruta que incorpora los hitos patrimoniales más representativos. Sumérgete en este territorio, de forma respetuosa y consciente, para conocer la historia y la realidad de un lugar condicionado por el clima y la orografía.



RECOMENDACIONES

Durante tu visita autoguiada a este paraje rural transitarás por caminos asfaltados de notable pendiente. Si disfrutas de este itinerario, deseamos que muestres una actitud responsable y comprometida con nuestro entorno. Aquí tienes algunas recomendaciones:

1. Usa calzado y ropa adecuada al tipo de actividad que te proponemos.

2. No alteres el entorno que transitas, no perturbes las especies ni su hábitat, pasa sin dejar huella.

3. No dañes los elementos patrimoniales que visitas, contribuye a preservar el legado cultural de este lugar.



4. No dejes residuos en el recorrido, lleva contigo la basura que generas y deposítala en los puntos habilitados.



5. Contribuye al desarrollo rural consumiendo en los negocios de la zona y comprando artesanía local.

6. Respeta los animales y los cultivos que encuentres a tu paso. Por tu propia seguridad no te adentres en zonas no permitidas.

Para que tengas una experiencia excepcional, previamente infórmate e investiga sobre el lugar y sus gentes. Empápate de la historia, la cultura y la tradición de una de las regiones más desconocidas de La Orotava.



PLAZA DE COLOMBO

El itinerario comienza en la amplia plaza de Colombo. Este lugar, además de otras singularidades, posee uno de los nombres más carismáticos y enigmáticos de La Orotava, ya que las diferentes investigaciones realizadas no han podido descifrar su origen. En conjunto, el caserío ha ocupado un papel relevante en la zona alta del municipio, permitiendo paliar la demanda alojativa que se viene produciendo desde finales del siglo pasado.

Entre los hitos que se conservan en este enclave, se encuentran varios elementos relacionados con el patrimonio hidráulico de La Orotava, visitables al final de este itinerario. En sus inmediaciones encontramos el Aula de Etnografía del CEO Manuel de Falla, un centro educativo de referencia por su trayectoria en la investigación de la cultura popular canaria y la construcción de un pajar que conserva como museo.



El itinerario continúa en dirección al camino El Gallo, pasando por la calle El Herrero. Esta vía debe su nombre a la herrería tradicional que existió hasta hace unas décadas.



CAMINO EL GALLO

Desde la plaza de Colombo se accede al caserío de Tienda Rica a través de la carretera general de Las Cañadas del Teide (TF-21). En este punto comienza un arduo ascenso por una de las vías más antiguas de la zona: el camino El Gallo o Camino Viejo. La vereda originaria, que transcurría por un barranquillo que arrastraba un importante caudal de agua durante las fuertes lluvias, permitió a la población acceder a otras zonas bajas del municipio como El Sauce o La Piedad; y a cotas más altas como Aguamansa o el monte.

A lo largo del camino podrás observar viviendas dispersas y terrenos abancalados bordeados por brezos y viejos castañeros, un paisaje representativo de las zonas altas de La Orotava. A principios de los ochenta, comenzaron las obras de mejora del firme, dejando intactos algunos de los muros antiguos sobre los que reposa los restos de una atarjea de agua.

La zona de Tienda Rica también es conocida como Los Cesteros debido a la existencia de tres hermanos que elaboraban y comercializaban cestos de madera rajada de castaño.



CAÑEÑO

Para continuar con el itinerario, desde el camino El Gallo tomamos la bifurcación que se dirige al caserío de Las Chozas. Tras atravesar un tramo corto de sendero, nos adentraremos en el paisaje agrario de Cañeño, un barrio singular que se asienta en torno a un camino de notable pendiente entre dos tramos de la carretera general TF-21. Sus fiestas en el mes de julio, en honor a la Virgen del Carmen, San Antonio Abad y la Santa Cruz, inician el calendario festivo de las zonas altas.

Este lugar se caracterizó por el desarrollo de la agricultura tradicional de secano con cultivos como la papa y los cereales. Hasta hace pocos años, abundaban los animales domésticos como las cabras, los conejos, las gallinas y las bestias, necesarias para el laboreo de las huertas. En una zona más alomada, coronando el núcleo, se localiza el lomo de La Atalaya.



La ruta continúa en ascenso hacia el cruce con la carretera general TF-21, en la zona conocida como Cueva del Negro.



El templo original contaba con una amplia escalinata compuesta por varios tramos, con zonas ajardinadas a ambos lados.

IGLESIA DE AGUAMANSA

Desde Cañeño, el recorrido transita por la carrera general TF-21 hasta la iglesia de Aguamansa, el hito más representativo del barrio. Este icónico templo, erigido bajo la advocación de San José Obrero en 1961, está emplazado en una zona alomada que se divisa desde la lejanía. Su construcción fue promovida por Andrés de Arroyo y González de Chaves, abogado y escritor, que también ofreció sus tierras para tal fin. Rodeado de la plaza que lleva el nombre del promotor, el edificio se caracteriza por su fachada y su campanario.


Junto a la iglesia también se construyó la escuela que tuvo un papel primordial en la escolarización de la población más desfavorecida, a mediados del siglo pasado. Por aquella época, este era el único espacio destinado al aprendizaje de los más pequeños.



LAS MARAVILLAS Y SAN ROQUE

El itinerario desciende por el cercano camino de Las Maravillas, pasando por la zona de Cruz de Tea. Esta vía de notable pendiente conduce al barrio del Bebedero Alto, uno de los núcleos menos comunicados de La Orotava. El paisaje en este lugar muestra amplios terrenos, de reciente abandono, que estuvieron dedicados al cultivo de la papa y los cereales.

El antiguo camino empedrado fue sepultado, a finales de los ochenta, por el actual firme de asfalto dando lugar al topónimo de Las Maravillas. Hasta entonces, las gentes del lugar se desplazaban a pie, con la carga a la cabeza, a la espalda o en bestias, para llegar a Aguamansa o al centro del municipio. A través del camino de San Roque se llega a la ermita que protege una cruz de caminos y la imagen del santo.



Bajo el camino de San Roque está soterrado el antiguo canal que transportaba agua desde la cuenca hidrográfica de Aguamansa hasta la antigua planta hidroeléctrica de Hacienda Perdida para generar electricidad.



El antiguo camino presentaba un pavimento de piedra y fue una vía principal para acceder al monte y a la cumbre.

LA CRUZ CHICA

El recorrido continúa descendiendo por el camino de El Bebedero hacia Colombo, a través de una vía más frecuentada por el tráfico de vehículos. La Cruz Chica marca la entrada a la zona más urbanizada de Colombo. A pesar del crecimiento urbanístico del lugar, este hito ha permanecido en su ubicación original siendo una referencia emblemática en la zona.

La Cruz Chica está elaborada en madera y reposa sobre un altar de mampostería en el interior de una hornacina cuadrangular, elaborada en la fachada del edificio contiguo. Su ubicación estratégica sirvió de referencia a la población local que transitó este camino hasta mediados del siglo pasado, periodo en que comienzan las mejoras de la vía.



ERMITA DE COLOMBO

La ermita de Colombo, erigida en honor a San Antonio de Padua, se localiza en un lugar carismático ubicado en la parte superior del barrio. La construcción de la edificación, de planta rectangular y una cubierta de teja a dos aguas, fue promovida por la Comisión de Fiestas en colaboración con la Asociación de Vecinos. Tras su inauguración en 1993, la ermita acogió la donación de la Virgen de Guadalupe.

Gracias a la inquietud ciudadana y al apoyo municipal, el entorno de la ermita ha sufrido notables mejoras que convierten este punto en un lugar visitable. En este espacio se realizan diversos actos religiosos y visitas culturales, como las relacionadas con el Acueducto aledaño.



Antes de la construcción de la ermita, la imagen de San Antonio de Padua se custodiaba en un salón privado del barrio destinado a actividades vecinales y culturales.



ACUEDUCTO DE COLOMBO

Junto a la ermita de Colombo se conserva una de las infraestructuras hidráulicas más relevantes relacionadas con la primera central hidroeléctrica de La Orotava: el Acueducto. En 1894, esta planta generadora de electricidad convirtió al municipio en el primero de Tenerife en disponer de suministro eléctrico.

El caudal de agua necesario para generar la energía era canalizado desde la cuenca hidrográfica de Aguamansa hasta la planta hidroeléctrica localizada en Hacienda Perdida. El incremento en la demanda del servicio eléctrico, tan solo tres años después, obligó a instalar una nueva tubería de carga apoyada sobre estos sólidos pilares de mampostería, creándose una de las obras de ingeniería más llamativa de la zona.

En el 2022, el Ayuntamiento de La Orotava acometió los trabajos de recuperación de esta infraestructura industrial de gran importancia en la historia municipal.

DIRECTORIO DE INTERÉS:

FARMACIA:

Farmacia Barroso

Carretera General Las Cañadas

TF-21 178, Barroso, 38310

La Orotava

922 334 483

CENTRO DE SALUD:

Centro de Salud de Barroso

Carretera General Las Cañadas

TF-21, Barroso, 38310 La Orotava

922 478 434

TAXIS:

Parada de taxis

Calle Inocencio García, 15, 38300

La Orotava

922 323 737

Parada de taxis

Calle San Juan Bosco, 1, 38300

La Orotava

922 323 737

EMERGENCIAS:

112

POLICÍA LOCAL LA OROTAVA:

Calle Cologan, 2, 38300 La Orotava

922 330 114

TITSA (GUAGUAS-AUTOBUSES):

Av. Ob. Benítez de Lugo, s/n, 38300

La Orotava

922 332 702

OFICINA MUNICIPAL DE INFORMACIÓN

TURÍSTICA:

Calle Carrera del Escultor Estévez,

5, A, 38300 La Orotava

922 323 041

Consulta la información turística del municipio en la web oficial:

<https://www.laorotava.es/es/turismo>



La Orotava *SlowTours*: Colombo y Aguamansa

Edita

Dirección General de Cultura y Patrimonio Cultural.
Gobierno de Canarias

Colabora

Concejalía de Patrimonio Cultural.
Ayuntamiento de La Orotava

Produce y coordina

Cultania. Gestión Integral del Patrimonio Cultural
Calle Molinos de Agua, n.º 10, 1º, local 3.
38207 La Laguna
922 079 830 · info@cultania.com · cultania.com

Textos

© Yaiza González Hernández

Diseño gráfico y maquetación

© Gabriela Mailet

Fotografías

© Gabriela Mailet

Pág.13. Autor sin identificar. Archivo de fotografía
histórica de Canarias. FEDAC/ Cabildo de Gran Canaria.

Ilustraciones y mapas

© Mauro Sánchez Gómez

© Paula Siverio

Depósito Legal: TF 1127-2023

1ª edición: diciembre 2023

© Todos los derechos reservados

